


令和8年度



村民名倉山登山

開催日:5月24日(日)



※小雨決行

ふるさと再発見！登山道入口での開会式後に山頂へ出発。
山頂からは村内が一望でき、秀峰安達太良山から広がる大玉平野、
美しい「いぐね」が創り出す壮大なパノラマに出会えます。
山頂から大玉村を見渡してみてもいいのではないでしょうか！

☆対象：村内在住・在勤の方（小学生以下は保護者の同伴が必要となります）

※小学生以下の参加については、保護者の責任においてご参加願います。

※村内在住の18歳以上の方には、大玉村健康ポイント(50P)が交付されます。

☆持参する物：リュックサック・水筒・雨具・帽子・手袋・衣類（着替え等）
その他各自必要なもの

☆コース及び日程

9:00 登山道入口の駐車場・集合 ⇒ 記念植樹（予定） ⇒ 出発 ⇒ 10:00 山頂（休憩）

⇒ 10:30 山頂出発 ⇒ 11:15 登山道入口の駐車場着・解散

☆参加料：『 無 料 』 ☆定員：30名程度

☆申込み方法等：以下の申込書に必要事項を記入のうえ、5月15日(金)までに
改善センターへお申し込みください。（当日受付は行いません）

主催：大玉村・大玉村教育委員会・大玉公民館

※裏面の地図および注意事項をご覧ください。

大玉村健康ポイント該当事業

村民名倉山登山申込書

申込先：大玉村農村環境改善センター TEL:48-3139 FAX:48-3493

住所：		電話(携帯)： ()
氏 名	氏名ふりがな	生 年 月 日
		年 月 日 (歳)
		年 月 日 (歳)
		年 月 日 (歳)
		年 月 日 (歳)

締め切り：5月15日(金)、裏面もご覧ください。



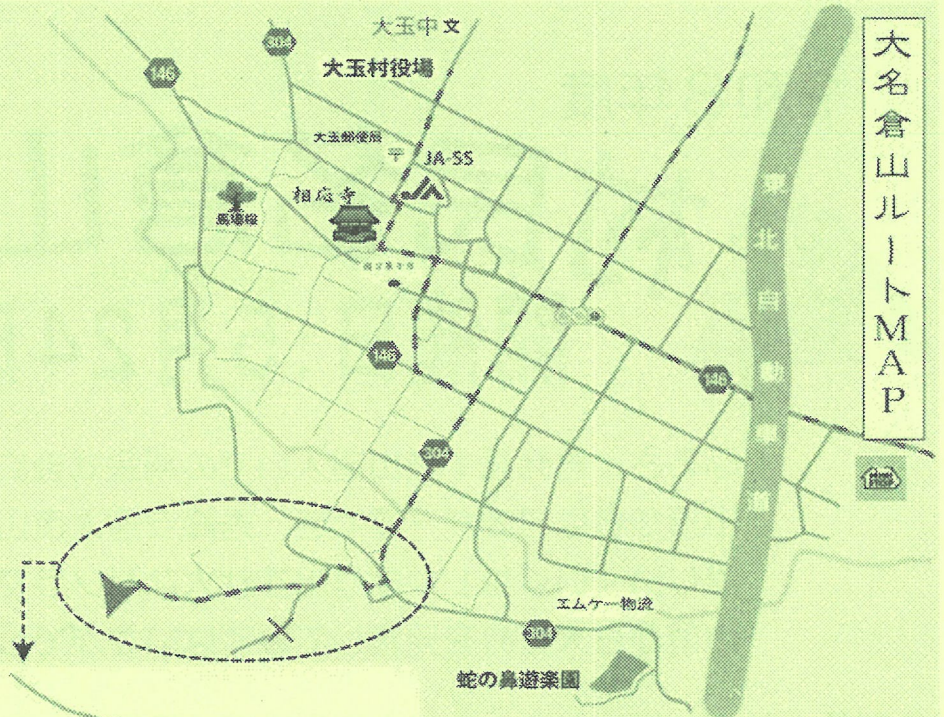
★1のカーブミラーを曲がると上り坂になります。

★2の看板 注意!!!

※左右に道が分かれますが、右の道に進む。

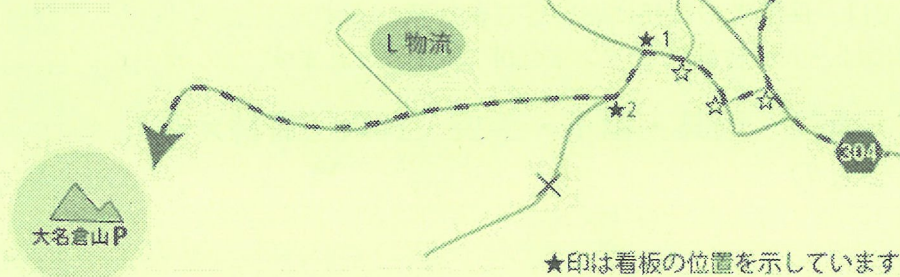
登っていく途中、砂利道、山の中を進む道に変わっていきます。

砂利道を300mほど進むと、駐車場となり、登山道入口となります。



大名倉山ルートMAP

拡大図



看板はこのようなものをカーブミラー等に設置しています

- ① 当日、登山道入口にて受付を行いますので、係員までお声がけください。
- ② 雨天等による中止の場合は当日の午前8時30分までに参加者の方に連絡をいたします。
- ③ 登山道は滑りやすくなっている場合もありますので、滑りにくい靴や杖等をご準備ください。